
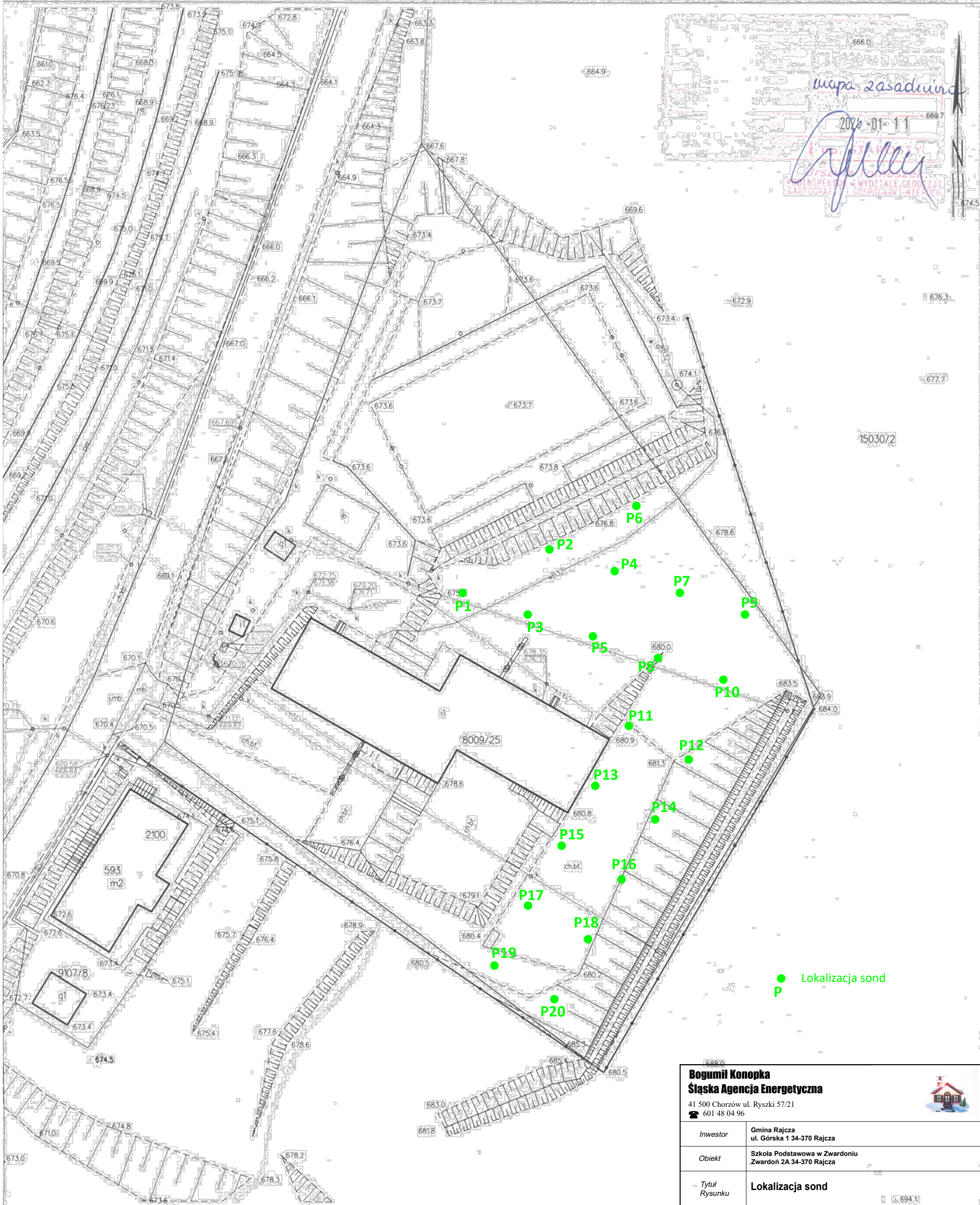




MAPA ZASADNICZA
obr. Zwardoń 0005: dz. 8009/25
SKALA 1:500

Układ odniesienia: PL-ETRF89, układ wsp. płaskich: PL-2000 strefa 6 (18°), układ wys.: PL-EVRF2007-NH



● Lokalizacja sond
P

Bogumił Konopka Śląska Agencja Energetyczna 41 500 Chorzów ul. Ryszki 57/21  601 48 04 96		
Inwestor	Gmina Rajcza ul. Górská 1 34-370 Rajcza	
Obiekt	Szkoła Podstawowa w Zwardoniu Zwardoń 2A 34-370 Rajcza	
Tytuł Rysunku	Lokalizacja sond	
Opracował	inż. Bogumił Konopka	
Rok: 09.2024	Skala: 1:500	Nr rys. 1